
















Ambiti

-  Ambito del tessuto urbano consolidato
-  Ambiti residenziali di recente edificazione e di completamento
-  Ambiti produttivi consolidati e di completamento
-  Attrezzature pubbliche o di uso pubblico
-  Attrezzature pubbliche - Parcheggi - Istruzione - Verde pubblico
-  Ambiti residenziali soggetti a permesso di costruire convenzionato
-  Barriera vegetale di mitigazione
-  Ambito agricolo di sviluppo della Pianura di Colo - Altopiano - E1
-  Ambito agricolo di sviluppo della Pianura di Colo - Vecchio Alveo - E2
-  Ambito agricolo di Filtro - E 5
-  Ambito agricolo di golena del Po - E6

Zone sottoposte a tutela

Limite degli ambiti fluviali dei corpi idrici principali e delle relative aree di pertinenza idraulica - Fasce definite dal Piano di Assetto Idrogeologico (PAI)

-  Limite tra la fascia A e la fascia B
-  Limite tra la fascia B e la fascia C
-  Limite esterno della fascia C
-  Orli di terrazzo

Zona sottoposta a tutela idrogeologica

Corsi d'acqua naturali ed artificiali vincolati ai sensi del D.Lgs. 42/04 del 28.01.1998

Zone di interesse generale

Impianti tecnologici e relative fasce di rispetto

Fasce di rispetto stradale

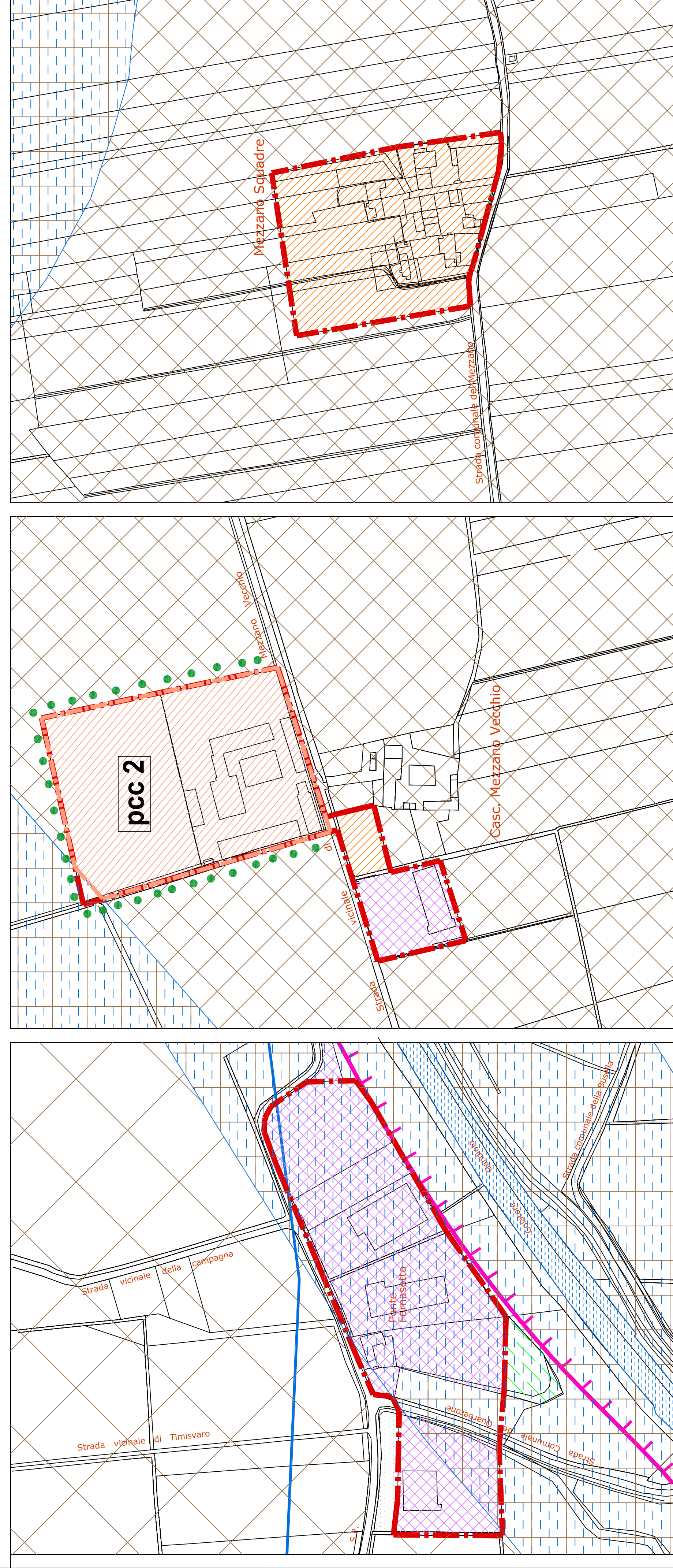
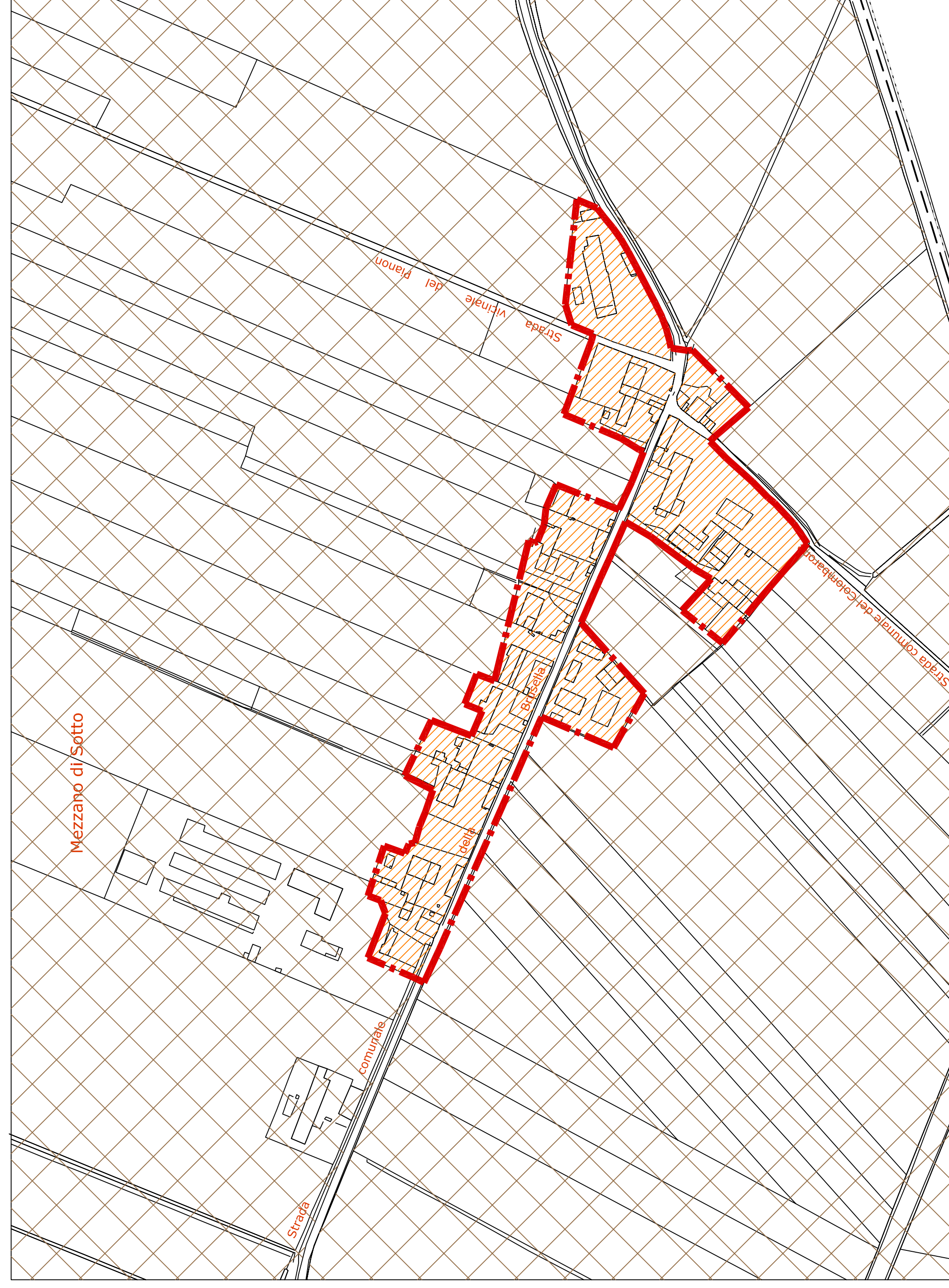


Simbologia

--- Confine comunale

Localizzazione attrezzature pubbliche o di uso pubblico

 Attracco turistico



Comune di
CORNO GIOVINE
Provincia di Lodi

PGT Piano di Governo del Territorio

L.R. 11 marzo 2005 n. 12 e s.m.i.
Allegato alla deliberazione consiliare n° del



PIANO DELLE REGOLE

Carta della disciplina delle aree

Tavola modificata a seguito delle osservazioni e delle controdeduzioni

Sindaco :

Segretario :

Progettisti : Arch. Ermilio Muzzi - Graffignana (LO)
Arch. Ing. Pietro Cerutti - Codogno (LO)

scala **1:2.000**

Settembre 2010

Pr 01.2

